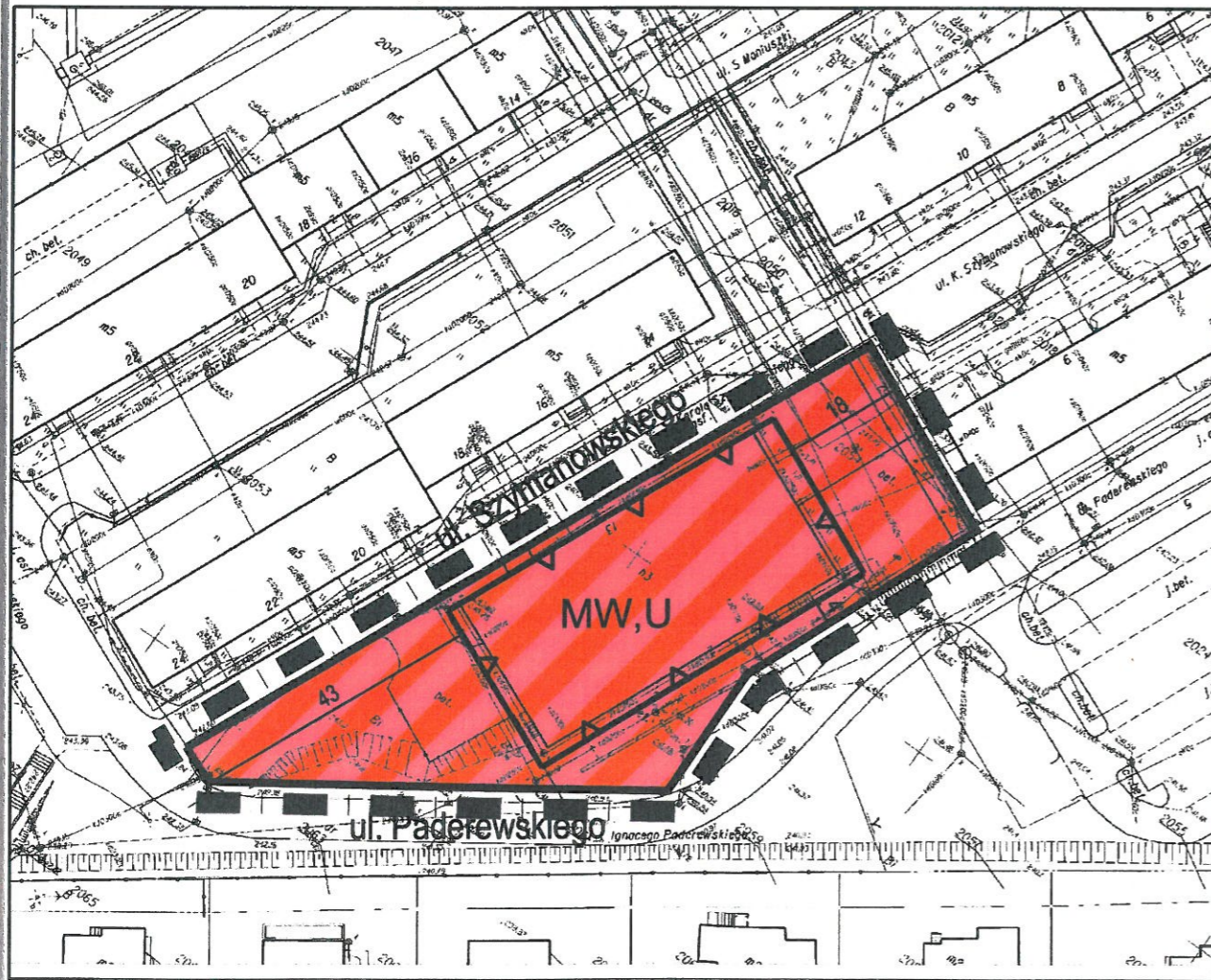









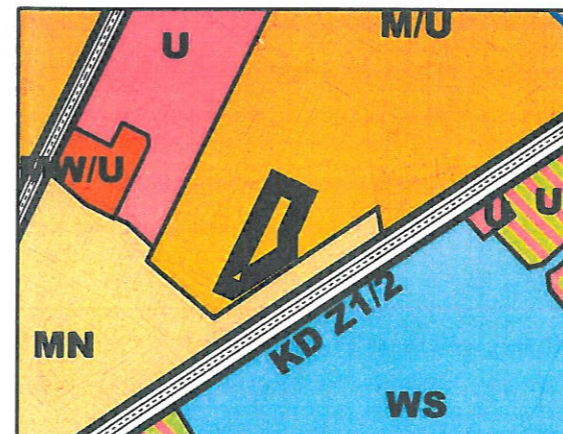
MIEJSCOWY PLAN ZAGOSPODAROWANIA PRZESTRZENNEGO DLA OBSZARU POŁOŻONEGO PRZY UL. SZYMANOWSKIEGO - PADEREWSKIEGO W ŚWIDNICY

SKALA 1:1000



LEGENDA

-  granica obszaru objętego planem
-  linie rozgraniczające teren
-  przeznaczenie terenu
-  teren zabudowy mieszkaniowej wielorodzinnej
teren zabudowy usługowej
-  kształtowanie zabudowy
-  nieprzekraczalna linia zabudowy
-  wymiarowane odległości nieprzekraczalnej linii zabudowy



granica opracowania

wrys ze studium
uchwała nr XXXVI/422/09
Rady Miejskiej w Świdnicy z dnia 3 lipca 2009

PREZYDENT MIASTA
Beata Moskal-Staniewska
Beata Moskal-Staniewska

Om

50m 25m 10m